



SEZNAM PŘÍLOH:

- 0. Průvodní zpráva
- 1. Celková situace stavby
- 2. Koordinační situace
- 3. Geodetický vytyčovací výkres
- 4. Bilance zemních prací
- 5. Zásady organizace výstavby
- 6. Vytyčení obvodu staveniště



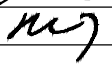

A

PDPS

<div>Kraj Vysočina</div> <div>Žižkova 1882/57, 587 33 Jihlava</div> <div>II/357 Dalečín - Unčín, 1. etapa - aktualizace PDPS</div>	<div></div> <div>Kraj Vysočina</div>
--	---

<div>GENERÁLNÍ PROJEKTANT:</div> <div>HBH Projekt spol. s r.o.</div> <div>Kabátčíkova 5, 602 00 Brno</div>	<div></div> <div>Projektová kancelář pro dopravní a inženýrské stavby Kabátčíkova 5, 602 00 BRNO</div> <div>Č. ZAKÁZKY2024/0326</div>
--	--

SOUŘAD. SYSTÉM: S–JTSK
VÝŠKOVÝ SYSTÉM: B.p.v.

VEDOUcí PROJEKTANT	ING. KRAJČA		<div></div> <div>Projektová kancelář pro dopravní a inženýrské stavby Kabátčíkova 5, 602 00 BRNO</div>
ZODPOVĚDNÝ PROJEKTANT	ING. HLAVATÝ		
VYPRACOVAL			
KRESLIL			
KONTROLOVAL	ING. SOUČKOVÁ		
KRAJ: KRAJ VYSOČINA	KÚ: DALEČÍN, UNČÍN	DATUM	SRPEN 2024
NÁZEV AKCE		FORMÁT	
		MĚŘÍTKO	
		ÚČEL	PDPS
		ČÍS. ZAKÁZKY	2024/0326
		ARCHIVNÍ ČÍS.	
NÁZEV VÝKRESU		ČÍS. SOUPRAVY	ČÍS. VÝKRESU
		SOUHRNNÉ ŘEŠENÍ STAVBY	